



# CYNNIG TRAFFIG



## GORCHYMYN CYNGOR SIR DINAS A SIR CAERDYDD (GWAHARDDIADAU A CHYFYNGIADAU STOPIO, AROS, LLWYTHO A MANNAU PARCIO AR Y STRYD) (CYDGRYNHOI) 2023 (DIWYGIO RHIF 6) 2024

Mae Cyngor Sir Dinas a Sir Caerdydd, wrth arfer ei bwerau dan adrannau 1, 2, 4, 32, 35, 45, 46, 49 a 53 Deddf Rheoleiddio Traffig Ffyrdd 1984 (fel y'i diwygiwyd) ("Deddf 1984"), Rhan 6 Deddf Rheoli Traffig 2004, Gorchymyn Dynodi Gorfodi Sifil ar Dramgwyddau Parcio (Dinas a Sir Caerdydd) 2010, Rheoliadau Gorfodi Sifil ar Dramgwyddau Traffig Ffyrdd (Darpariaethau Cyffredinol) (Cymru) 2013 a'r holl bwerau galluogi eraill, ar ôl ymgynghori â Phrif Swyddog Heddlu De Cymru ac yn unol â Rhan III Atodlen 9 Deddf 1984, yn cynnig gwneud Gorchymyn a fydd yn **sefydlu Man Parcio i Bobl Anabl o fewn y man parcio i breswylwyr presennol (i'w ddefnyddio gan unrhyw Ddeiliaid Bathodyn Person Anabl) ar hyd y darn o ffordd y cyfeirir ato yn yr Atodlen isod (fel y dangosir ar Deils Map Cyfeirnod AG28 ac AG29 a atodir i'r Gorchymyn Drafft).**

Caniateir eithriadau am y rhesymau canlynol:

- Mynd i mewn neu allan o gerbyd
- Gwasanaethau brys
- Gwasanaethau hanfodol

Mae copi o'r gorchymyn drafft a'r cynllun yn dangos lleoliad a natur y cyfyngiadau ar gael a gallwch gael copi drwy anfon cais dros e-bost i [gwrthwynebiadaugorchymyntraffiqffyrdd@caerdydd.gov.uk](mailto:gwrthwynebiadaugorchymyntraffiqffyrdd@caerdydd.gov.uk) neu drwy wneud cais ysgrifenedig i'r cyfeiriad isod. Mae manylion llawn y gorchymyn hefyd ar gael yn [www.caerdydd.gov.uk/gorchymyniontraffig](http://www.caerdydd.gov.uk/gorchymyniontraffig).

Rhaid anfon unrhyw wrthwynebiadau ac unrhyw sylwadau eraill yn ymwneud â'r gorchymyn yn ysgrifenedig ar neu cyn 7 Chwefror 2024 neu dros e-bost i [gwrthwynebiadaugorchymyntraffiqffyrdd@caerdydd.gov.uk](mailto:gwrthwynebiadaugorchymyntraffiqffyrdd@caerdydd.gov.uk) a rhaid nodi eich rhesymau dros wrthwynebu. Gellir datgelu gohebiaeth fel sy'n ofynnol dan Ddeddf Rhyddid Gwybodaeth 2000.

Gellir cael gwared â'r Hysbysiad hwn ar ôl i'r cyfnod gwrthwynebu ddod i ben. Mae'r Cyngor yn croesawu gohebiaeth yn Gymraeg ac yn Saesneg a byddwn yn sicrhau ein bod yn cyfathrebu â chi yn yr iaith o'ch dewis, boed hynny'n Gymraeg, yn Saesneg neu'n ddwyieithog, cyhyd â'ch bod yn dweud wrthym pa un sydd orau gennych. Ni fydd gohebu yn Gymraeg yn creu unrhyw oedi. Mae'r ddogfen hon ar gael yn Saesneg / This document is available in English.

### ATODLEN

#### **COMET STREET, CAERDYDD**

Ar ochr y gogledd-orllewin o bwynt 52 metr i'r gogledd-ddwyrain o'r gyffordd â Meteor Street am 6.6 metr i'r gogledd-ddwyrain (o fewn y man parcio i breswylwyr presennol).

Dyddiad: 17 Ionawr 2024

Gwasanaethau Cyfreithiol, Neuadd y Sir, Glanfa'r Iwerydd, Caerdydd CF10 4UW

DAB1841



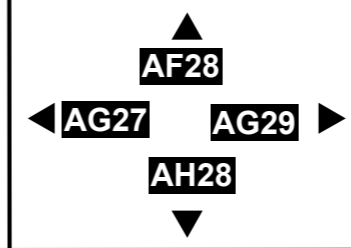
Deiliad Bathodyn  
Anabledd Yn Unig



**THE COUNTY COUNCIL OF THE CITY AND COUNTY OF CARDIFF  
(PROHIBITIONS AND RESTRICTIONS OF STOPPING, WAITING, LOADING  
AND STREET PARKING PLACES) (CONSOLIDATION) ORDER 2023**

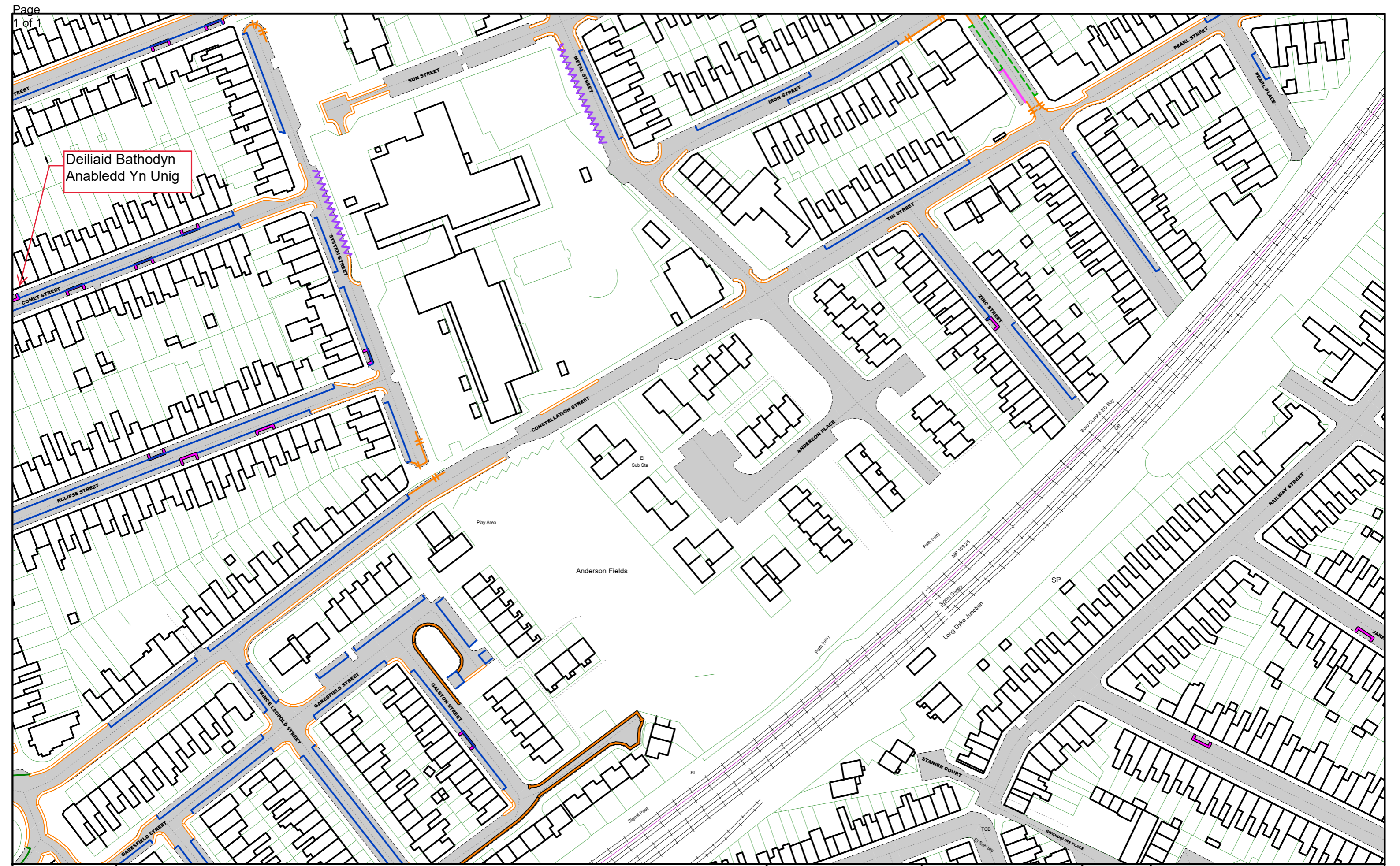
**NOTE: SEE MAP SCHEDULE LEGEND FOR RESTRICTIONS DISPLAYED**

This map is reproduced from Ordnance Survey material with the permission of Ordnance Survey on behalf of the Controller of Her Majesty's Stationery Office © Crown Copyright. Unauthorised reproduction infringes Crown copyright and may lead to prosecution or civil proceedings. Cardiff County Licence No: AC0000816513 2023



GRADDFA	1 : 1250	@ A3
DYDDIAD		
MAP	CYFEIRNOD TEILSEN AG28	
ADOLYGIAD	DRAFFT	


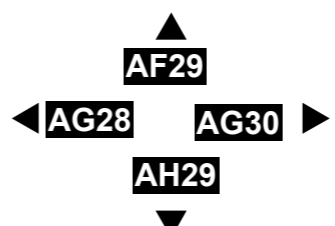
Deiliaid Bathodyn Anabledd Yn Unig



GORCHYMYN (CYDGRYNHOI)  
 (GWAHARDD A CHYFYNGU STOPIO, AROS, LLWYTHO A MANNAU PARCIO AR Y STRYD)  
 CYNGOR A DINAS CAERDYDD 2023

SYLWER: GWELER ALLWEDD YR ATODLEN MAP AR GYFER Y CYFYNGIADAU I'W DANGOS

Atgynhychwyd y map hwn o ddeunydd yr Arolwg Ordnans gyda chaniatâd yr Arolwg Ordnans ar ran Rheolwr Llyfrfa Ei Fawrhydi © Hawffraint y Goron. Mae unrhyw atgynhychu nas awdurdodir yn torri Hawffraint y Goron a gall arwain at erlyniad neu achos sifil. Sir Caerdydd Rhif Trwydded 100023376 2023



GRADDFA	1 : 1250	@ A3
DYDDIAD		
MAP	CYFEIRNOD TEILSEN AG29	
ADOLYGIAD	DRAFFT	

ALLWEDD MAP





Mathau o Orchymyn

 Man Parcio i Fysus

 Blwch Safle Bws

 Man Parcio Llogi Beiciau

 Deiliaid bathodynau anabl yn unig

 11 : Deiliaid bathodynau anabl yn unig

 Gwefru Cerbydau Trydan Yn Unig


 Llwytho i Gerbydau Nwyddau Yn unig

 Ardal Llwytho i Gerbydau Nwyddau Yn unig

 Aros Cyfyngedig

 Llwytho yn unig

 Dim Llwytho ar Amseroedd Penodol

 Dim stopio ar droedffordd


 Dim Aros / Dim Llwytho ar Adegau Penodol

 Dim Aros ar unrhyw Adeg


 Dim Aros ar unrhyw Adeg / Dim Llwytho ar Amseroedd Penodol

 Dim Aros ar unrhyw Adeg / Dim Llwytho Ar Unrhyw Adeg

 Dim Aros ar Amseroedd Penodol

 NW1 : Dim Aros Llun-Sadwrn 0800-1830


 Talu ac Aros

 Llinellau igam-ogam croesfan i gerddwyr

 Parth Cerddwyr


 Gwahardd Stopio

 Gwahardd Aros / Stopio ar Leiniau Ymyl


 Deiliaid trwydded breswyl yn unig


 Tim Ardal Parcio â Thrwydded

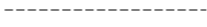
 Parth Parcio Cyfyngedig


 Ysgol Cadwch yn Glir

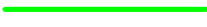
 Defnydd a Rennir (Deiliaid Bathodyn Anabl a Cherbydau Nwyddau)

 Defnydd a Rennir (Llwytho Cerbydau Nwyddau ac Aros Cyfyngedig)

 Defnydd a Rennir (Deiliaid Trwyddedau ac Aros Cyfyngedig)

 Defnydd a Rennir (Deiliaid Trwyddedau a Pharcio â Thâl)

 Defnydd a Rennir (Parcio i Breswylwyr ac Aros Cyfyngedig)

 Defnydd a Rennir (Llwytho Tacsis a Cherbydau Nwyddau)

 Lle Parcio Arbennig

 Deiliaid Trwyddedau Arbennig Yn Unig

 Safle Tacsis